




15

## राजस्थान की नहरें

- राजीव गाँधी सिद्धमुख परियोजना से लाभान्वित होने वाले जिले हैं -  
(1) हनुमानगढ़, फलौदी (2) चूरु, अनूपगढ़  
(3) हनुमानगढ़, चूरु (4) नीमकाथाना, चूरु (3)  
**व्याख्या-** 1981 में पंजाब, हरियाणा व राजस्थान के मध्य हुए समझौते के तहत राजीव गाँधी सिद्धमुख परियोजना का निर्माण किया गया था। 5 अक्टूबर, 1989 में राजीव गाँधी ने इसका शिलान्यास किया था। इसमें हनुमानगढ़ (भादरा व नोहर तहसील) व चूरु (तारानगर व राजगढ़ तहसील) को सिंचाई सुविधा दी जा रही है।
- राजस्थान की वह परियोजना जिसमें केवल 'फव्वारा सिंचाई पद्धति' से ही सिंचाई करने का प्रावधान है?  
(1) नर्मदा नहर परियोजना (2) भीखाभाई सागवाड़ा नहर  
(3) सिद्धमुख नोहर परियोजना (4) पश्चिमी यमुना नहर (1)
- इन्दिरा गाँधी नहर की जयनारायण व्यास लिफ्ट नहर से राजस्थान के कौन-कौनसे जिले लाभान्वित होते हैं -  
(1) गंगानगर, अनूपगढ़ (2) बीकानेर, फलौदी  
(3) फलौदी, जैसलमेर (4) बालोतरा, जोधपुर ग्रामीण (3)
- इन्दिरा गाँधी नहर का राजस्थान फीडर कहाँ से कहाँ तक है?  
(1) हरिकै बैराज से फलौदी तक  
(2) हरिकै बैराज से हनुमानगढ़ के मसीतावली तक  
(3) हरिकै बैराज से अनूपगढ़ तक  
(4) हरिकै बैराज से बीकानेर के पूगल तक (2)
- इन्दिरा गाँधी नहर परियोजना की लिफ्ट नहरों के सम्बन्ध में असंगत युग्म है ?  
(1) कोलायत लिफ्ट नहर - जम्भेश्वर लिफ्ट नहर  
(2) पोकरण लिफ्ट नहर - जयनारायण व्यास लिफ्ट नहर  
(3) गजनेर लिफ्ट नहर - पन्नालाल बारूपाल लिफ्ट नहर  
(4) नोहर साहबा लिफ्ट नहर - कुम्भाराम लिफ्ट नहर (1)  
**व्याख्या-** कोलायत लिफ्ट नहर का नया नाम डॉ. करणीसिंह लिफ्ट नहर है।
- इन्दिरा गाँधी नहर परियोजना में सर्वाधिक कमाण्ड एरिया किस जिले का है?  
(1) गंगानगर (2) अनूपगढ़ (3) जैसलमेर (4) फलौदी (3)
- राजस्थान नहर का नाम बदलकर क्या व कब रखा गया?  
(1) राजस्थान नहर, 1984 में (2) इन्दिरा गाँधी नहर, 1984 में  
(3) इन्दिरा गाँधी नहर, 1980 में (4) गंगानहर, 1984 में (2)  
**व्याख्या-** 2 नवम्बर, 1984 को राजस्थान नहर का नाम बदलकर इन्दिरा गाँधी नहर परियोजना कर दिया गया था।
- इन्दिरा गाँधी नहर के प्रथम चरण में 'मुख्य नहर' की कितनी लम्बाई का निर्माण हुआ -  
(1) 189 किमी. (2) 187 किमी.  
(3) 188 किमी. (4) 120 किमी. (1)
- IGNP के दूसरे चरण में मुख्य नहर की लम्बाई कितनी है?  
(1) 156 किमी. (2) 256 किमी.  
(3) 356 किमी. (4) 456 किमी. (2)
- इन्दिरा गाँधी नहर की कुल लम्बाई कितनी है?  
(1) 204 किमी. (2) 645 किमी.  
(3) 249 किमी. (4) 649 किमी. (4)
- गुडगाँव नहर परियोजना किन राज्यों की संयुक्त परियोजना है -  
(1) राजस्थान, पंजाब (2) राजस्थान, हरियाणा  
(3) राजस्थान, उत्तरप्रदेश (4) राजस्थान, मध्यप्रदेश (2)
- नर्मदा नहर की राजस्थान में लम्बाई है?  
(1) 156 किमी. (2) 74 किमी.  
(3) 94 किमी. (4) 56 किमी. (2)  
**व्याख्या-** नर्मदा नहर की कुल लम्बाई 532 किमी. है, जिसमें से गुजरात में 458 किमी., राजस्थान में 74 किमी. (65 किमी. सांचौर, 9 किमी. बाड़मेर) है।
- बीकानेर शहर को जलापूर्ति करने वाली लिफ्ट नहर है ?  
(1) कुम्भाराम लिफ्ट नहर (2) जम्भेश्वर लिफ्ट नहर  
(3) कंवरसेन लिफ्ट नहर (4) तेजाजी लिफ्ट नहर (3)
- राजस्थान में नहरों से सर्वाधिक सिंचाई किस जिले में होती है ?  
(1) गंगानगर (2) फलौदी  
(3) भरतपुर (4) जयपुर ग्रामीण (1)
- इराडी आयोग द्वारा राजस्थान को आवंटित पानी में से कितना पानी इन्दिरा गाँधी नहर को आवंटित किया गया है?  
(1) 7.59 MAF (2) 0.50 MAF  
(3) 6.59 MAF (4) 8.60 MAF (1)
- 'बीकानेर राज्य में पानी की आवश्यकता' नामक रिपोर्ट किसने तैयार की थी?  
(1) गोविन्द वल्लभ पंत (2) कंवरसेन  
(3) गंगासिंह (4) सार्दुल सिंह (2)
- अन्तर्राज्यीय राजस्थान नहर बोर्ड का गठन कब किया गया था?  
(1) 1958 (2) 1959  
(3) 1957 (4) 1960 (1)
- राजीव गाँधी सिद्धमुख व नोहर नहर परियोजना के निर्माण के लिए आर्थिक सहायता कहाँ से प्राप्त हुई थी?  
(1) जर्मनी (2) यूरोपियन आर्थिक समुदाय  
(3) विश्व बैंक (4) अमेरिका (2)
- अजान बाँध व घना पक्षी विहार को जलापूर्ति किस नहर से होती है?  
(1) गुडगाँव नहर (2) गंगानहर  
(3) भरतपुर नहर (4) नर्मदा नहर (1)
- इन्दिरा गाँधी नहर मंडल का मुख्यालय कहाँ पर स्थित है?  
(1) अनूपगढ़ (2) फलौदी  
(3) जयपुर (4) जैसलमेर (3)
- बांगडसर लिफ्ट नहर का नया नाम क्या है -  
(1) वीर तेजाजी लिफ्ट नहर  
(2) डॉ. करणीसिंह लिफ्ट नहर  
(3) कंवरसेन लिफ्ट नहर  
(4) पन्नालाल बारूपाल लिफ्ट नहर (1)  
**व्याख्या-** वीर तेजाजी लिफ्ट नहर IGNP की सबसे छोटी लिफ्ट नहर है।

22. इन्दिरा गाँधी नहर के लिए प्रेरणा किससे मिली?  
 (1) गंगनहर से (2) भरतपुर नहर से  
 (3) सिद्धमुख नहर से (4) गुडगाँव नहर से (1)
23. नर्मदा परियोजना से राजस्थान का सर्वाधिक लाभान्वित जिला है -  
 (1) डीडवाना-कुचामन (2) बाड़मेर  
 (3) जालौर (4) सांचौर (4)
24. इंदिरा गाँधी नहर परियोजना से हनुमानगढ़, चुरू, झुंझुनूं व सीकर के लिए जर्मनी की आर्थिक सहायता से कौनसी योजना से पेयजल उपलब्ध कराया जा रहा है?  
 (1) आपणी योजना (2) प्रोजेक्ट जल धारा  
 (3) राजीव गाँधी लिफ्ट नहर (4) गंगनहर लिंक चैनल (1)
- व्याख्या-** आपणी योजना- जर्मनी के सहयोग से इंदिरा गाँधी नहर का पानी हनुमानगढ़, चुरू के 370 गाँवों को पेयजल उपलब्ध करवाया जा रहा है, दूसरे चरण में झुंझुनूं व सीकर के गाँवों को भी पेयजल उपलब्ध करवाया गया है।
25. इन्दिरा गाँधी फीडर का उद्गम किस राज्य में है -  
 (1) हरियाणा (2) पंजाब  
 (3) राजस्थान (4) हिमाचल प्रदेश (2)
26. नर्मदा नहर राजस्थान में किस जिले से प्रवेश करती है -  
 (1) बालोतरा (2) सांचौर (3) जालौर (4) बाड़मेर (2)
27. राजस्थान में मरुस्थलीकरण के प्रसार को रोकने के लिए किस नहर के निकट 'हरित पट्टिका' का विकास किया गया है -  
 (1) नर्मदा नहर (2) भरतपुर नहर  
 (3) इंदिरा गाँधी नहर (4) गंग नहर (3)
28. इंदिरा गाँधी मुख्य नहर की लंबाई क्या है -  
 (1) 645 किलोमीटर (2) 545 किलोमीटर  
 (3) 745 किलोमीटर (4) 445 किलोमीटर (4)
29. गंगनहर की कुल लम्बाई है?  
 (1) 192 किमी. (2) 292 किमी.  
 (3) 392 किमी. (4) 492 किमी. (2)
30. गंगनहर का उद्गम होता है -  
 (1) साधुवाली (गंगानगर) (2) लौहगढ़ (हरियाणा)  
 (3) हुसैनीवाला (पंजाब) (4) हरिकै बजाज (पंजाब) (3)

## राजस्थान की सभी प्रतियोगी परीक्षाओं की तैयारी के लिए सर्वश्रेष्ठ पुस्तकें –



टेलीग्राम से जुड़ने के लिए



@DHINDHWAL2023GK



- Dhindhwal Publication



- धींधवाल पब्लिकेशन



- Dhindhwal Classes



- @Publication-DP



- Dhindhwal Publication

धींधवाल पब्लिकेशन की उपरोक्त पुस्तकें राजस्थान के सभी शहरों में प्रमुख बुक स्टोर पर उपलब्ध है। ऑनलाईन ऑर्डर कर घर बैठे मंगवाने के लिए मोबाईल नंबर 7725969600 (कानाराम जी) पर फोन या वाट्सअप मैसेज करें।