

2






राजस्थान का भौगोलिक विभाजन

- राजस्थान के जिलों में से कितने जिले मरुस्थलीय हैं?
(1) 19 (2) 21 (3) 17 (4) 22
- मुकन्दरा पहाड़ियाँ मुख्यतः किस जिले में फैली हैं?
(1) बूँदी जिला (2) भीलवाड़ा जिला
(3) चित्तौड़गढ़ जिला (4) कोटा जिला
- पवनों की दिशा के समकोण पर बनने वाले बालूका स्तूप हैं?
(1) अनुदैर्घ्य (2) अनुप्रस्थ (3) बरखान (4) नेबखा
- लाठी सीरीज किस जिले में है?
(1) ब्यावर (2) जैसलमेर
(3) बालोतरा (4) बीकानेर
- छप्पन की पहाड़ियाँ किस जिले में हैं?
(1) बालोतरा (2) सांचौर
(3) जोधपुर ग्रामीण (4) डीडवाना-कुचामन
- नाकोड़ा पर्वत को निम्नलिखित में से किस और नाम से भी जाना जाता है?
(1) तोरावाटी की पहाड़ियाँ (2) छप्पन की पहाड़ियाँ
(3) पश्चिमी अरावली की पहाड़ियाँ
(4) तारागढ़ की पहाड़ियाँ
- डूंगरपुर व बाँसवाड़ा के मध्य का पहाड़ी भाग कहलाता है?
(1) मेवल (2) भोमट
(3) गिरवा (4) मगरा
- किस जिले में 'मालखेत की पहाड़ियाँ' स्थित हैं?
(1) नीमकाथाना (2) गंगापुर सिटी
(3) कोटपूतली-बहरोड़ (4) सीकर
- कर्नल जेम्स टॉड ने 'हिन्दू ओलम्पस' किसे कहा है?
(1) टॉडगढ़ पर्वतीय क्षेत्र (2) कुम्भलगढ़ का पठारी भाग
(3) ऊपरमाल का पठारी भाग (4) आबू पर्वत
- किस शहर के आस-पास पहाड़ियों से घिरा तशतरीनुमा क्षेत्र 'गिरवा' कहलाता है?
(1) उदयपुर (2) ब्यावर
(3) जोधपुर ग्रामीण (4) अजमेर
- मध्य अरावली की सबसे ऊँची चोटी है -
(1) तारागढ़ (2) गोरम जी
(3) जरगा (4) रघुनाथगढ़
- अरावली पर्वत माला की सर्वाधिक ऊँचाई किस जिले में है?
(1) सिरोही (2) खैरथल-तिजारा
(3) ब्यावर (4) सीकर
- कर्नल जेम्स टॉड ने 'संतों का शिखर' किस पर्वत चोटी को कहा है?
(1) गुरुशिखर (2) सेर
(3) अचलगढ़ (4) माउण्ट आबू
- पूर्वी सिरोही क्षेत्र में तीव्र ढाल वाली उबड़-खाबड़ कटक पहाड़ियाँ स्थानीय भाषा में कहलाती हैं?
(1) नाल (2) मगरा (3) भाकर (4) गिरवा
- चित्तौड़गढ़ का किला किस पठार पर स्थित है?
(1) मेसा पठार (2) उड़िया पठार
(3) भोराठ का पठार (4) इनमें से कोई नहीं
- कौनसा क्षेत्र वागड़ कहलाता है?
(1) कोटा, बूँदी, बारा का क्षेत्र
(2) जयपुर, अलवर का क्षेत्र
(3) डूंगरपुर, बाँसवाड़ा का क्षेत्र
(4) पाली, सिरोही का क्षेत्र
- राजस्थान का कौनसा जिला 'डाँग की रानी' कहलाता है?
(1) गंगापुर सिटी (2) ब्यावर
(3) करौली (4) झालावाड़
- अरावली पर्वत माला की राजस्थान में लम्बाई है?
(1) 550 किमी. (2) 599 किमी.
(3) 490 किमी. (4) 600 किमी.
- राजस्थान की जल विभाजक रेखा है?
(1) अरावली पर्वतमाला (2) मुकुन्दवाड़ा की पहाड़ी
(3) मालाणी पर्वत श्रृंखला (4) थार का मरुस्थल
- निम्नलिखित अरावली पर्वत शिखर हैं, इन शिखरों को ऊँचाई के अनुसार घटते क्रम में व्यवस्थित कीजिए-
(1) गुरुशिखर-सेर-दिलवाड़ा-अचलगढ़-कुम्भलगढ़
(2) गुरुशिखर-दिलवाड़ा-सेर-अचलगढ़-कुम्भलगढ़
(3) सेर-गुरुशिखर-दिलवाड़ा-अचलगढ़-कुम्भलगढ़
(4) दिलवाड़ा-सेर-गुरुशिखर-अचलगढ़-कुम्भलगढ़
- उत्खात स्थलाकृतियाँ पाई जाती हैं?
(1) बारां तथा झालावाड़ में (2) धौलपुर तथा करौली में
(3) बूँदी तथा कोटा में (4) भरतपुर तथा धौलपुर में
- राजस्थान का कौनसा क्षेत्र बीहड़ भूमि की समस्या से ग्रसित है?
(1) बनास बेसिन (2) चम्बल बेसिन
(3) माही बेसिन (4) लूणी बेसिन
- 'लाठी सीरीज' क्या है-
(1) एक घासपट्टी (2) बाँस उत्पादन क्षेत्र
(3) बालुका स्तूपों की श्रृंखला (4) भूमिगत जल पट्टी
- हाथीगुड़ा की नाल किस जिले में स्थित है-
(1) उदयपुर (2) राजसमंद
(3) अजमेर (4) सिरोही
- निम्नलिखित में से कौनसा समूह राजस्थान की पर्वत चोटियों की उनकी ऊँचाई के अनुसार अवरोही क्रम में सही क्रम दर्शाता है-
(1) बिलाली-खो-रोजा भाखर-तारागढ़
(2) तारागढ़-खो-रोजा भाखर-बिलाली
(3) तारागढ़-खो-बिलाली-रोजा भाखर
(4) खो-तारागढ़-बिलाली-रोजा भाखर
- घुघरा घाटी कहाँ स्थित है?
(1) उदयपुर (2) खैरथल-तिजारा
(3) अजमेर (4) जयपुर ग्रामीण
- राजस्थान के कौनसे भौतिक भाग में सर्वाधिक जनसंख्या घनत्व है?
(1) दक्षिणी-पूर्वी पठारी भाग
(2) पूर्वी मैदानी भाग
(3) उत्तरी-पश्चिमी मरुस्थलीय भाग
(4) अरावली पर्वतीय प्रदेश

28. अरावली की निम्नलिखित पर्वत-चोटियों का उनकी ऊँचाई के अनुसार सही अवरोही क्रम है-
- (1) अचलगढ़, जरगा, कुम्भलगढ़, रघुनाथगढ़
 - (2) जरगा, अचलगढ़, रघुनाथगढ़, कुम्भलगढ़
 - (3) कुम्भलगढ़, रघुनाथगढ़, अचलगढ़, जरगा
 - (4) जरगा, अचलगढ़, कुम्भलगढ़, रघुनाथगढ़
29. राजस्थान के रेतीले शुष्क व अर्द्धशुष्क प्रदेश को विभाजित करने वाली वर्षा रेखा कौनसी है ?
- (1) 25 सेमी
 - (2) 50 सेमी
 - (3) 75 सेमी
 - (4) 10 सेमी
30. मरुस्थलीय क्षेत्र में विशिष्ट लवण झीलों को स्थानीय भाषा में क्या कहा जाता है?
- (1) थली
 - (2) डांड
 - (3) मगरा
 - (4) इन्सेलबर्ग
31. सीफ है एक-
- (1) बालूका स्तूप
 - (2) पश्चिमी राजस्थान की घास
 - (3) स्थानान्तरित कृषि
 - (4) अरावली का दर्रा
32. राजस्थान के कौनसे जिलों में अरावली का कामली घाट दर्रा स्थित है?
- (1) राजसमंद- उदयपुर
 - (2) राजसमंद-पाली
 - (3) अजमेर-पाली
 - (4) राजसमंद-अजमेर
33. बालूका स्तूपों को जैसलमेर में स्थानीय भाषा में क्या कहा जाता है?
- (1) खू
 - (2) खड़ीन
 - (3) प्लया
 - (4) धरियन
34. सुमेलित कीजिए-
- | | चोटी | जिले |
|-----|-----------|----------------------|
| (A) | रोजा भाकर | (i) उदयपुर |
| (B) | साथरा | (ii) कोटपूतली-बहरोड़ |
| (C) | नाग पहाड़ | (iii) अजमेर |
| (D) | बैराठ | (iv) जालौर |
- | | A | B | C | D |
|-----|----|-----|-----|-----|
| (1) | iv | iii | ii | i |
| (2) | iv | i | iii | ii |
| (3) | i | iii | ii | iv |
| (4) | ii | iv | i | iii |

वरिष्ठ अध्यापक भर्ती के लिए सर्वश्रेष्ठ पुस्तकें-



-  - Dhindhwal Publication
-  - धींधवाल पब्लिकेशन
-  - Dhindhwal Classes
-  - @Publication-DP
-  - Dhindhwal Publication

 टेलीग्राम से जुड़ने के लिए



@DHINDHWAL2023GK

धींधवाल पब्लिकेशन की उपरोक्त पुस्तकें राजस्थान के सभी शहरों में प्रमुख बुक स्टोर पर उपलब्ध हैं। ऑनलाईन ऑर्डर कर घर बैठे मंगवाने के लिए मोबाईल नंबर 7725969600 (कानाराम जी) पर फोन या वाट्सअप मैसेज करें।